

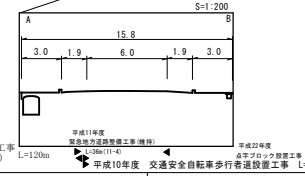
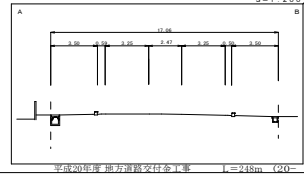
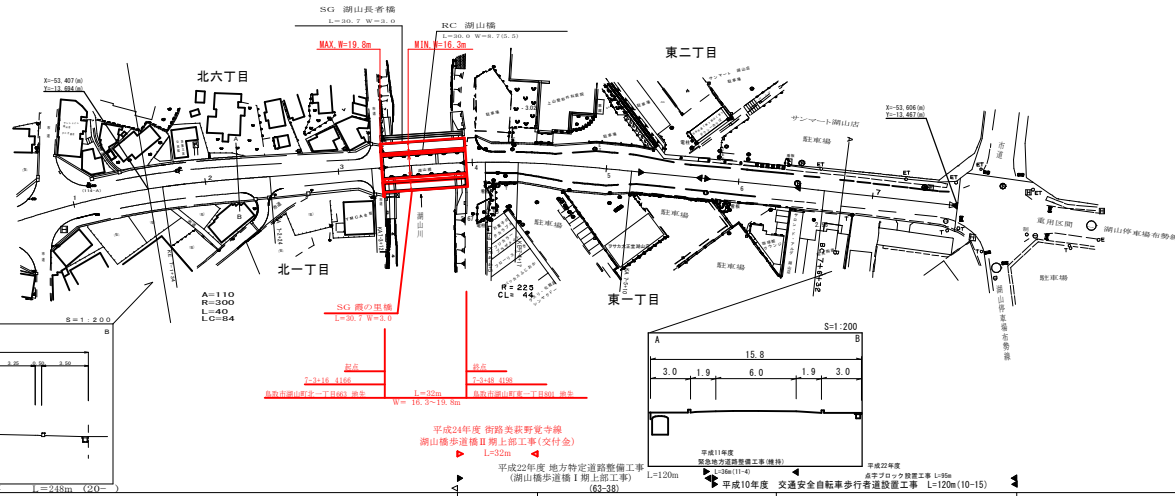
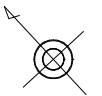
道 路 台 帳 平 面 図

鳥 取 県

調製年月 平成 25 年 3 月 | 図面縮尺 1 : 1,000 | 路線コード 22-318 | 道路種別 一般県道 | 路線名 伏野覚寺線 | 区間 7-2~7-7 | 図面番号 16-8

鳥 取 市
湖 山 町

変更後



車道幅員	W=6.5	W=5.7	W=6.7	W=6.7	
路面種類					
縦断勾配	2.7%	0.4%	1.4%	0.2%	重用区間
距離程	7-2	7-3	7-4	7-5	7-6

アイコンヤマト株式会社

この図面は、道路台帳と地籍台帳の両方から作成され、図面内容の差異及び変更履歴を明示して記載したものを示す。 (図面番号) 22-318-16-8