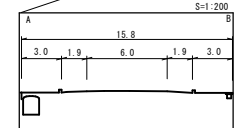
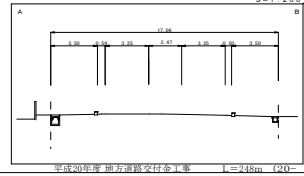
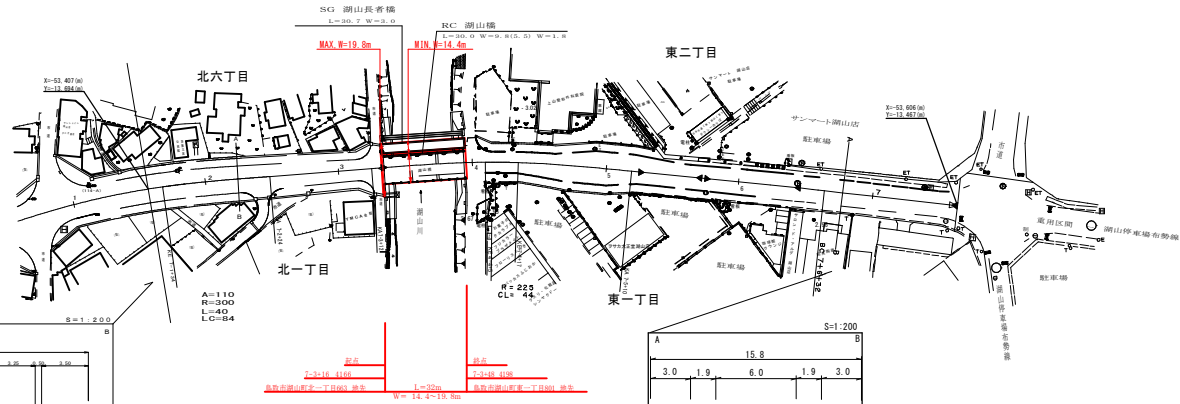
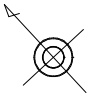


鳥 取 市
湖 山 町

変更前



車道幅員	W=6.5	W=5.7	W=6.7	W=6.7	W=6.7	7.5		
路面種類			A					
縦断勾配	2.7%	0.4%	1.4%	0.7%			重用区間	
距離程	7.2	7.2	7.2	7.2	7.2	7.2		

アイコンヤマト株式会社

この図面は、道路台帳と地籍台帳のデータを基に、関係する測量資料を参照して作成されたものであり、図面と実地との相違が生ずる場合があります。 (図面番号) 202303 16-8