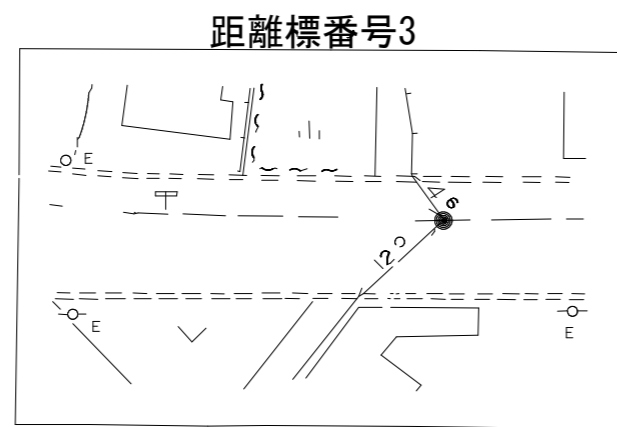
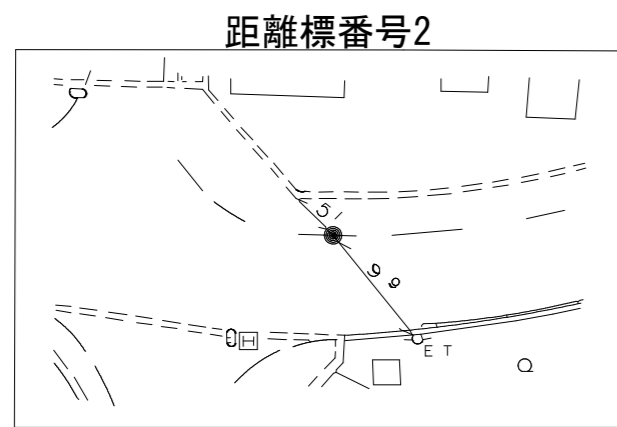


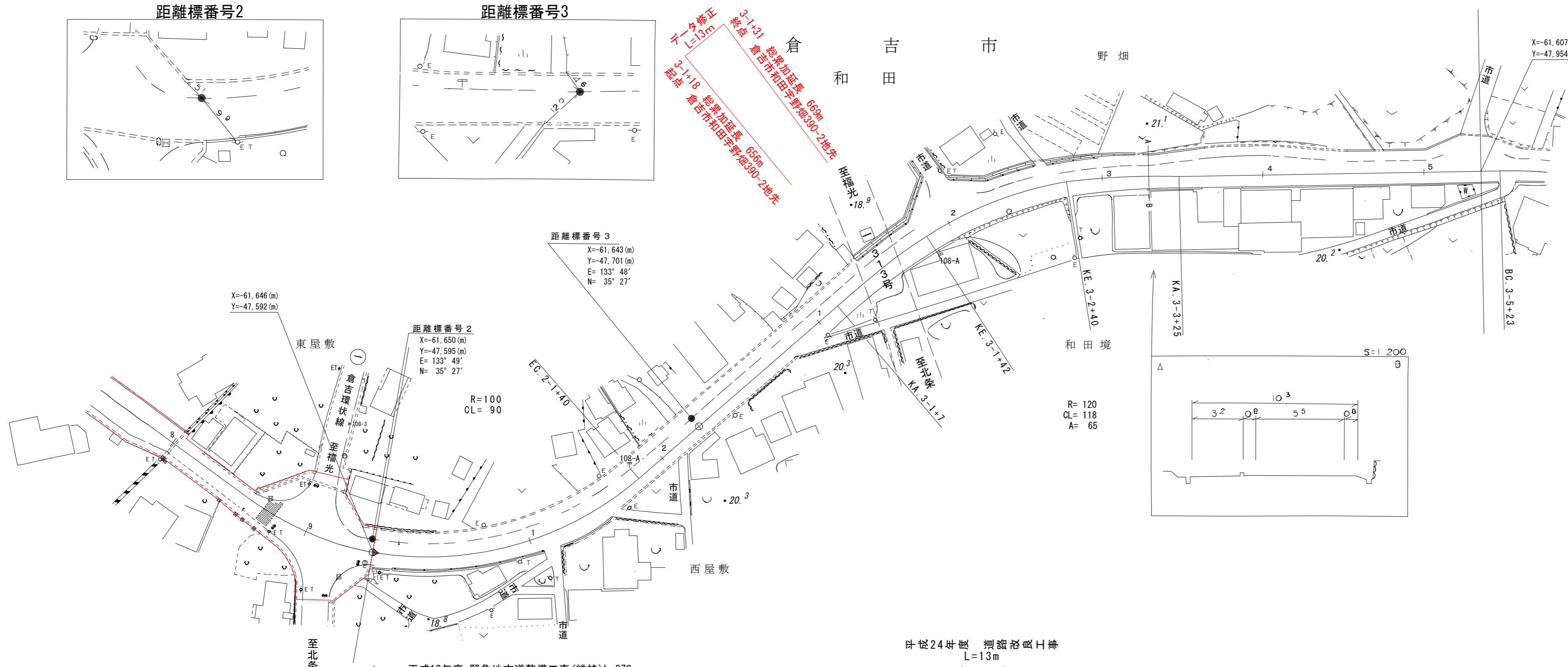
# 道路台帳平面図

鳥取県

調整年月	平成 25 年 3 月	図面縮尺	1 : 1,000	路線コード	21-023	道路種別	主要地方道	路線名	倉吉由良線	区間	2-0~3-5	図面番号	18-1_2
------	-------------	------	-----------	-------	--------	------	-------	-----	-------	----	---------	------	--------



千一々修正  
L=13m  
3+1+18 終業加延長 656m  
倉吉市和田字野畑390-2地先  
3+1+31 終業加延長 669m  
倉吉市和田字野畑390-2地先



修正後

車道幅員	2-0 +0	W=5.5
路面種類	2-0 +0	A
縦断勾配	19.0	0.6%
距離程	2-0 +0	3-3 +22

シンワ技研  
株式会社  
コンサルタント  
株式会社

「この地図は、建設省国土地理院長の承認を得て、同院所管の測量表及び測量成果を使用して調査したものである。(承認番号) 昭55. 中公第 44号」