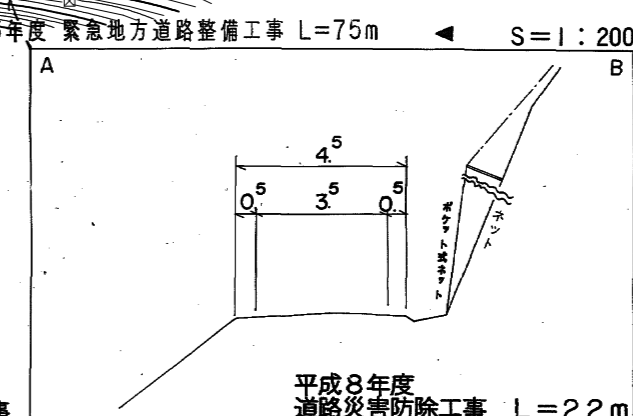
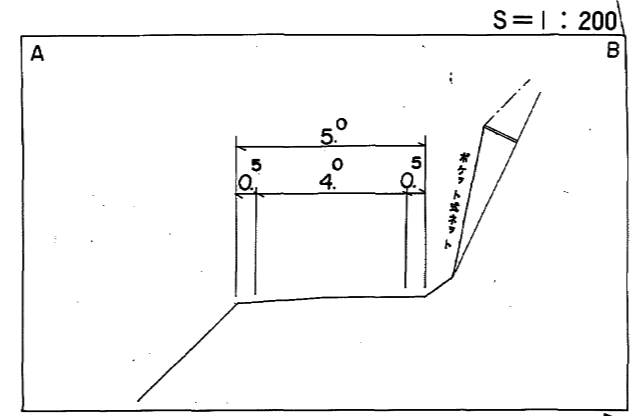
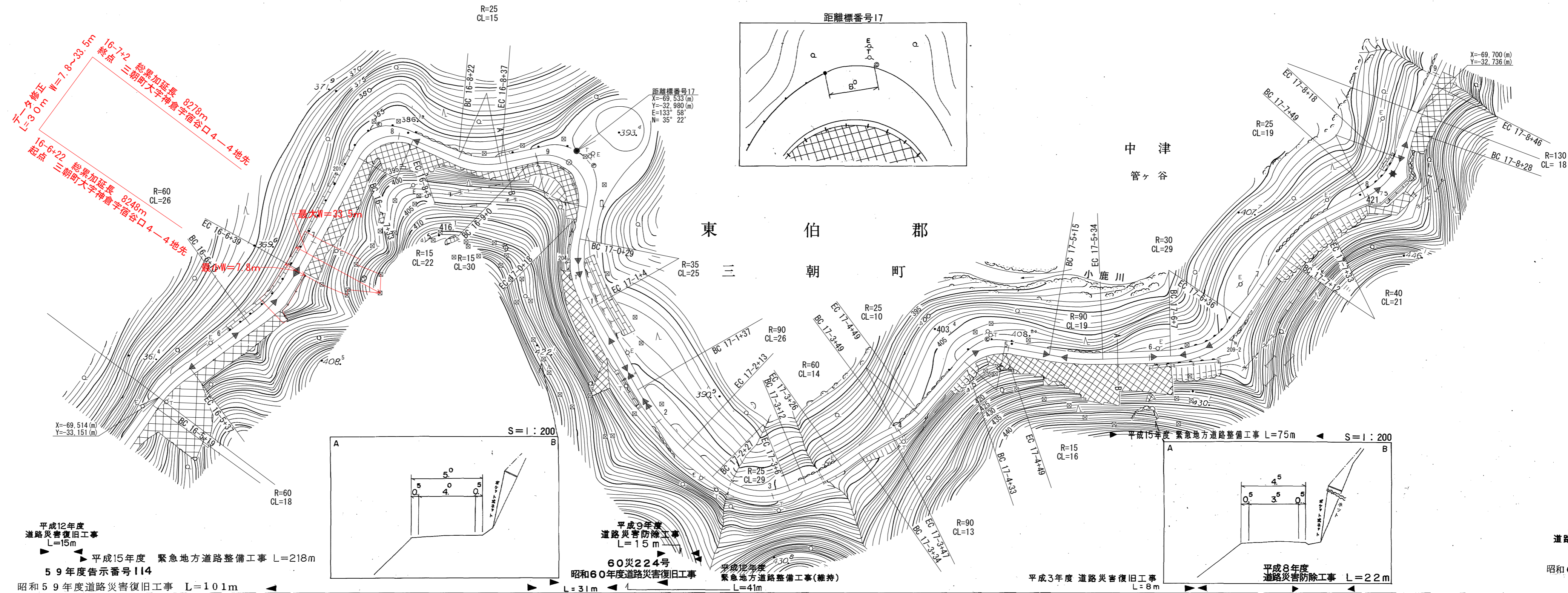


道 路 台 帳 平 面 図

鳥 取 県

調製年月	平成 16 年 3 月	図面縮尺	1:1,000	路線コード	21-033	道路種別	主要地方道	路線名	三朝中線	区間	16-5 - 17-9	図面番号	52-15
------	-------------	------	---------	-------	--------	------	-------	-----	------	----	-------------	------	-------



車道幅員	W=3.5	16-6 +13	W=4.0	17-2 +35	W=3.0	17-4 +34	W=3.5	17-6 +36	W=3.0
路面種類									
縦断勾配		7.6%	5.9%	7.0%	8.0%	10.0%	8.0%	7.2%	9.6%
距離程		16-8 +34	17-1 +22	17-2 +22	17-4 +22	17-5 +22	17-6 +22	17-7 +22	17-8 +22

株式会社シーアイシー

この図面は、建設省国土地理院長の承認を得て、同院所管の測量表及び測量成果を使用して製図したものである。(承認番号)昭55.中公第 44号