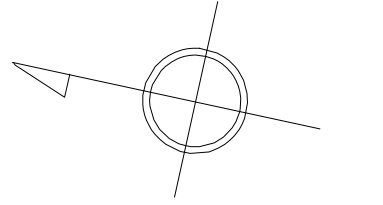
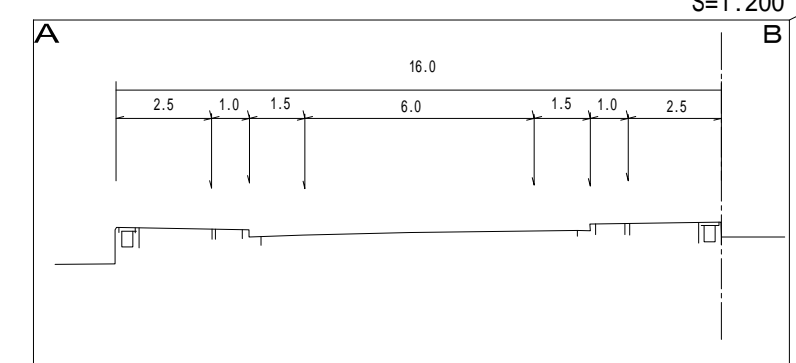
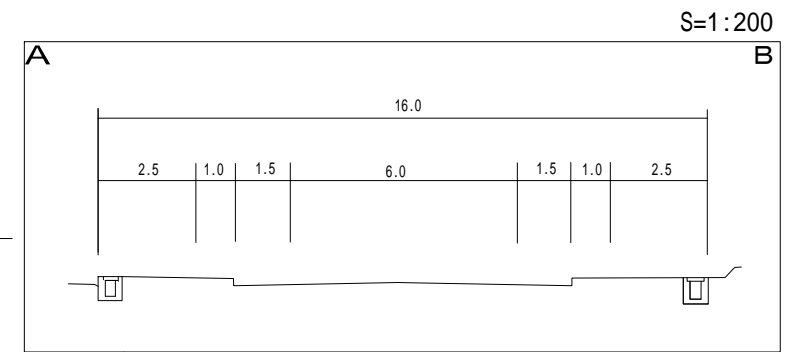
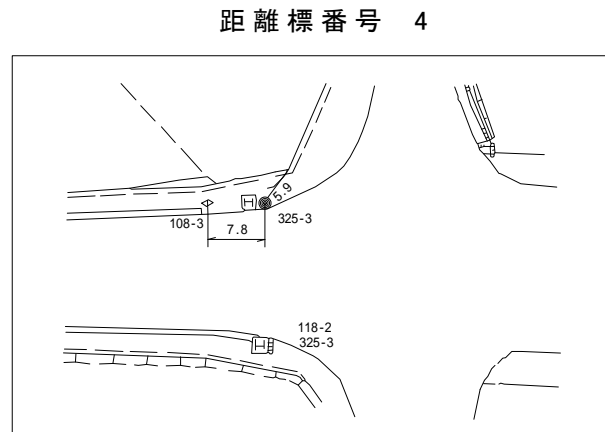
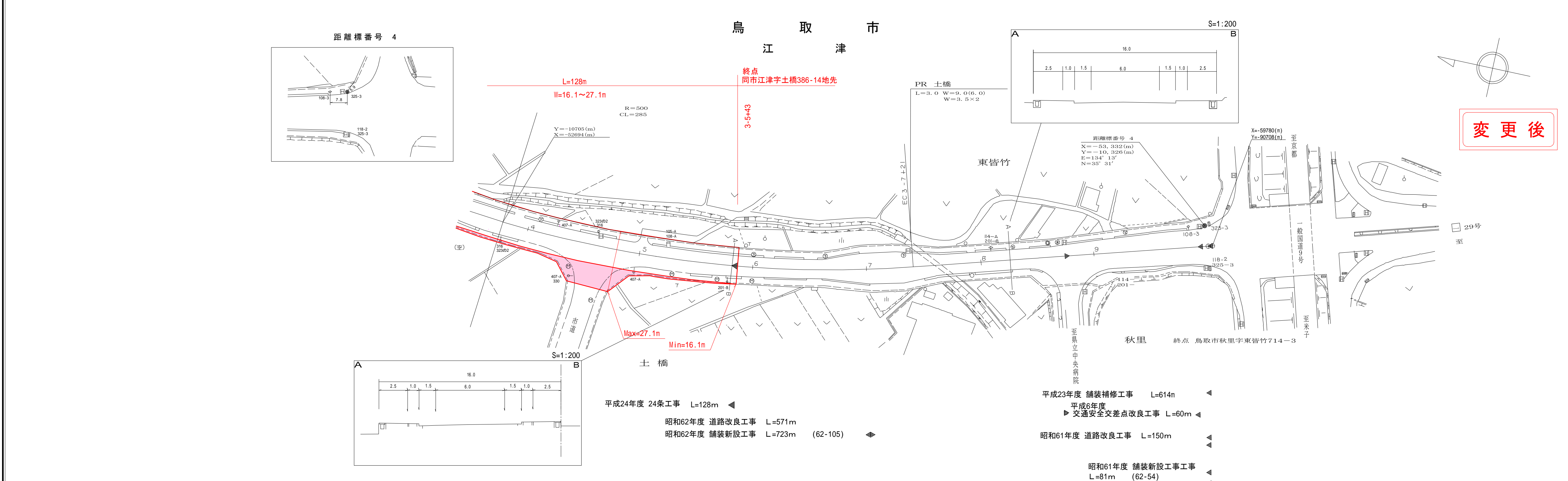


# 道 路 台 帳 平 面 図

鳥 取 県

調整年月	平成25年3月	図面縮尺	1:1000	路線コード	22 - 183	道路種別	一般県道	路線名	鳥取砂丘線	区間	3 - 4 ~ 4 - 0	図面番号	4 - 4
------	---------	------	--------	-------	----------	------	------	-----	-------	----	---------------	------	-------



変更後

- 平成24年度 24条工事 L=128m ◀
- 昭和62年度 道路改良工事 L=571m
- 昭和62年度 舗装新設工事 L=723m (62-105) ◆
- 平成23年度 舗装補修工事 L=614m ▶
- 平成6年度 交通安全交差点改良工事 L=60m ▶
- 昭和61年度 道路改良工事 L=150m ▶▶
- 昭和61年度 舗装新設工事 L=81m (62-54) ▶▶▶

車道幅員	W=6.0	4-0 4-0 +2
路面種別	A	4-0 4-0 +2
縦断勾配	0.04%	3.2
距離程		4-0 4-0 +2

株式会社 開発コンサルタント

この図面は、建設省国土院長の承認を得て、同院所管の測量標及び測量成果を使用して製図したものである。(承認番号) 昭55、中公第44号