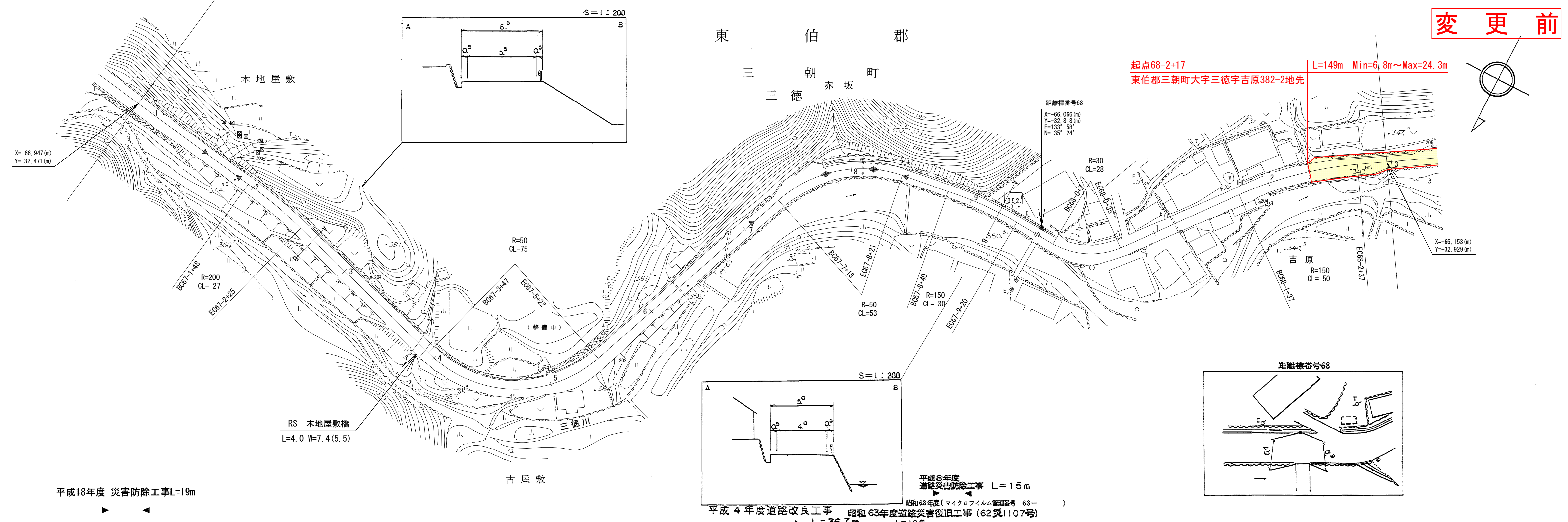


# 道 路 台 帳 平 面 図

鳥 取 県

調製年月	平成 19年 3 月	図面縮尺	1:1,000	路線コード	21-021	道路種別	主要地方道	路線名	鳥取鹿野倉吉線	区間	67-1 ~ 68-3	図面番号	91-62
------	------------	------	---------	-------	--------	------	-------	-----	---------	----	-------------	------	-------



車道幅員													
路面種類													
縦断勾配													
距離標													

サイトウコンサルタント株式会社

この地図は、建設省国土地理院長の承認を得て、同院所管の測量標及び測量成果を使用して調製したものである。(承認番号) 昭55. 中公第44号



# 道 路 台 帳 平 面 図

鳥 取 県

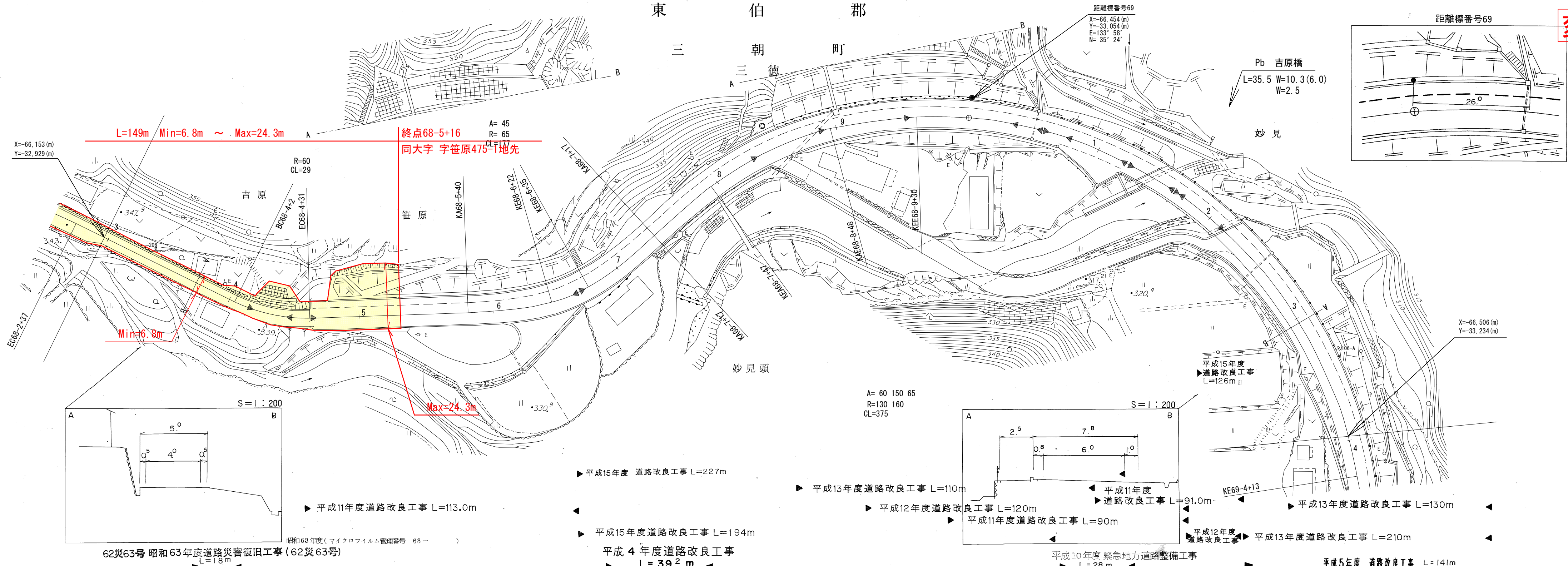
調製年月	平成 16 年 8 月	図面縮尺	1:1,000	路線コード	21-021	道路種別	主要地方道	路線名	鳥取鹿野倉吉線	区間	68-3 ~ 69-4	図面番号	91-63
------	-------------	------	---------	-------	--------	------	-------	-----	---------	----	-------------	------	-------

東 伯 郡

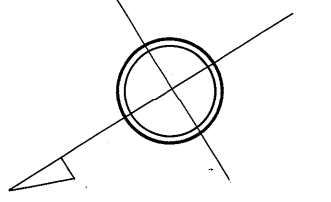
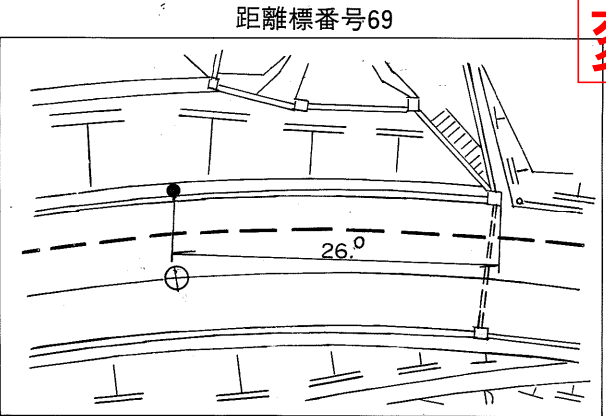
三 朝 町

三 徳

妙 見 頭



変 更 前



X=-66,153(m)  
Y=-32,929(m)

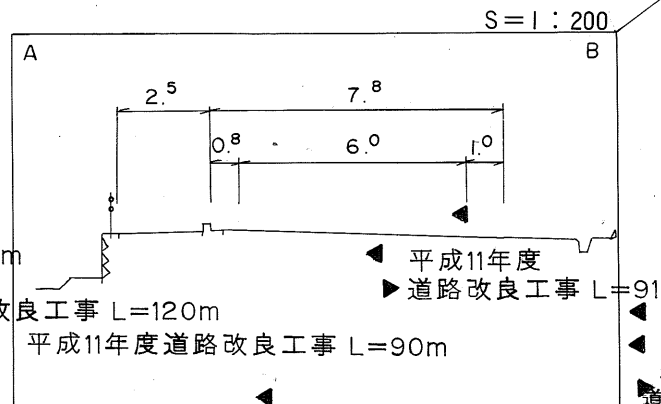
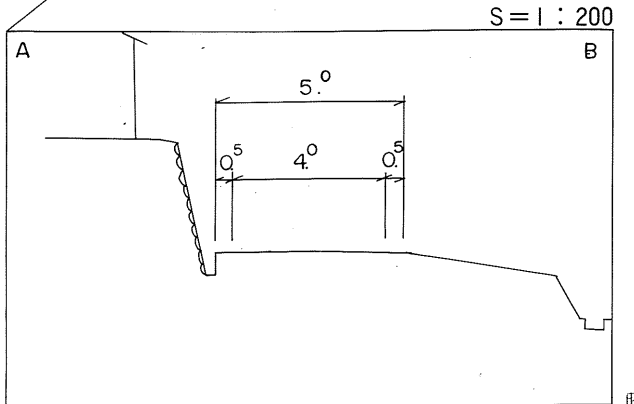
距離標番号69  
X=-66,454(m)  
Y=-33,054(m)  
E=133° 54'  
N= 35° 24'

Pb 吉原橋  
L=35.5 W=10.3(6.0)  
W=2.5

妙 見

距離標番号69

X=-66,506(m)  
Y=-33,234(m)



62災63号 昭和63年度道路災害復旧工事 (62災63号)  
L=18m

▶ 平成11年度道路改良工事 L=113.0m

▶ 平成15年度 道路改良工事 L=227m

▶ 平成13年度道路改良工事 L=110m

▶ 平成12年度道路改良工事 L=120m

▶ 平成11年度道路改良工事 L=91.0m

▶ 平成13年度道路改良工事 L=130m

▶ 平成15年度道路改良工事 L=194m

▶ 平成11年度道路改良工事 L=90m

▶ 平成12年度道路改良工事

▶ 平成13年度道路改良工事 L=210m

平成 4 年度道路改良工事  
L= 39.2 m

平成10年度 緊急地方道路整備工事  
L= 28 m

平成5年度 道路改良工事 L=141m

車道幅員													
路面種類													
縦断勾配	5.4%	3.4%	5.7%	8.0%	32.3%	2.0%	32.1%	5.9%					
距離程	68-3 + 20		68-4 + 17		68-8 + 12		69-0 + 2						

椿コンサルタント株式会社

「この地図は、建設省国土地理院長の承認を得て、同院所管の測量表及び測量成果を使用して調製したものである。(承認番号) 昭55. 中公第 44 号」