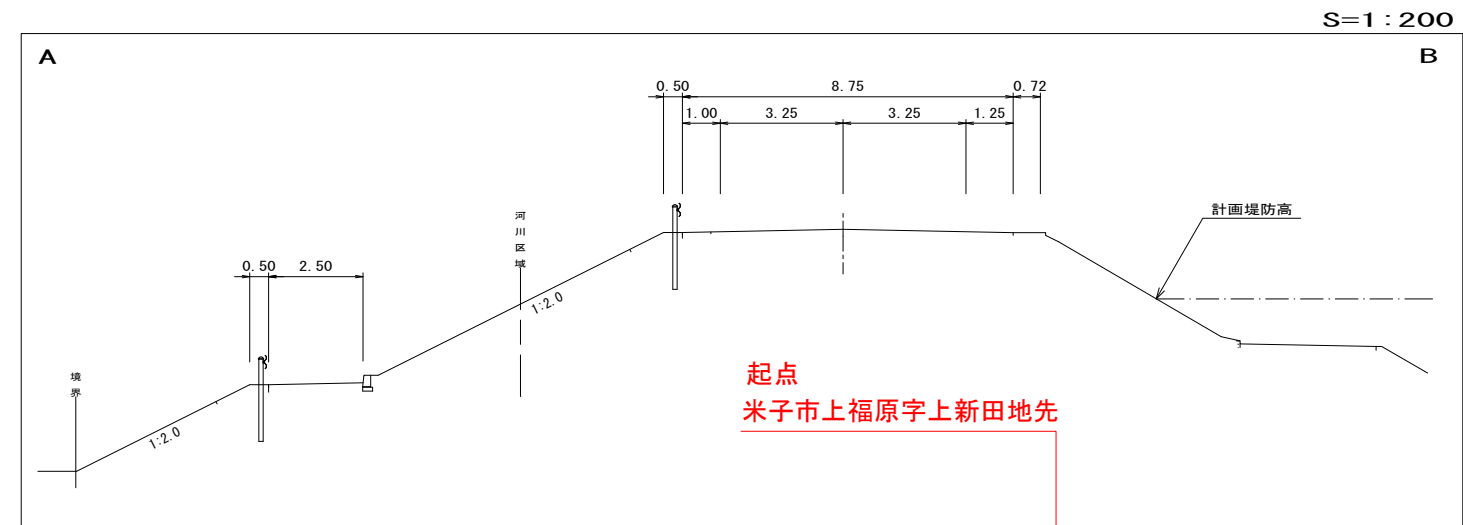


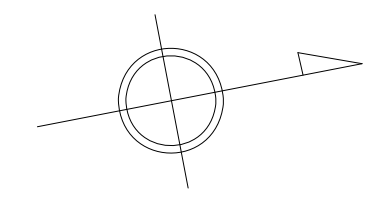
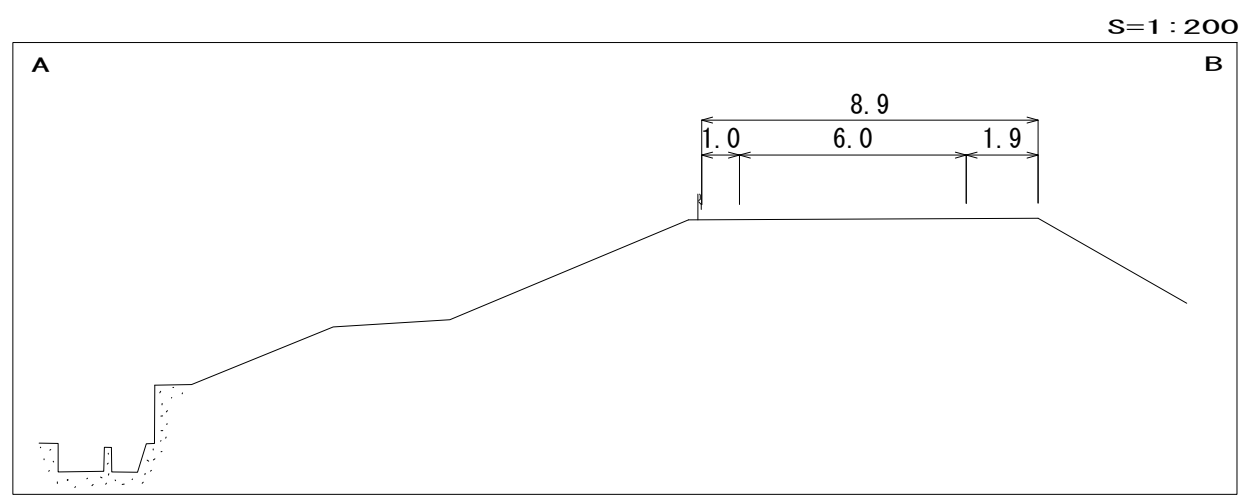
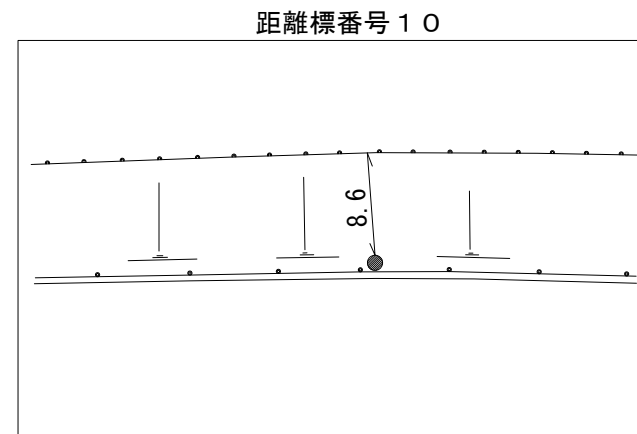
道路台帳平面図

鳥取県

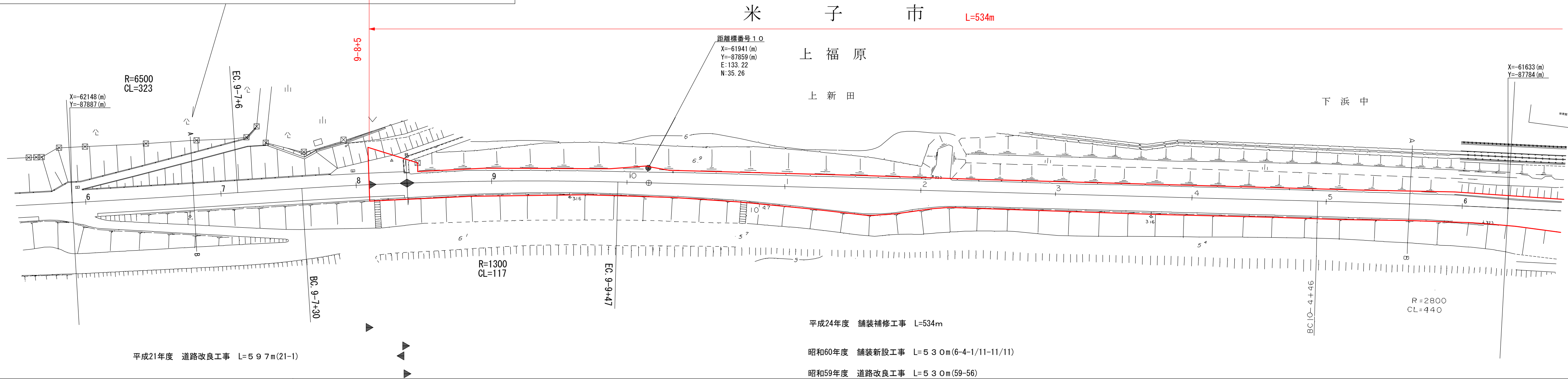
調整年月	平成 25 年 3 月	図面縮尺	1:1,000	路線コード	22-300	道路種別	一般県道	路線名	米子環状線	区間	9-6~10-6	図面番号	28-13
------	-------------	------	---------	-------	--------	------	------	-----	-------	----	----------	------	-------



設計区分	N4交通	設計CBR12%
表層	再生密粒度アスコン	t=5cm
上層路盤	粒度調整砕石 M-30	t=10cm
下層路盤	再生クラッシャーラン RCA-30	t=10cm
設計区間	8-1-7+1 ~ 9-8+19	
施工年度	平成21年度	



変更後



平成24年度 舗装補修工事 L=534m
 昭和60年度 舗装新設工事 L=530m(6-4-1/11-11/11)
 昭和59年度 道路改良工事 L=530m(59-56)

株式会社
開発コンサルタント

車道幅員	W=6.5	9-7+28	9-8+19	10-0+11	W=6.0
路面種類					
縦断勾配	0.5%	LEVEL	1.3%	0.9%	0.2%
距離程	9-6+30	9-7+30	9-8+19	10-0+11	

この地図は、建設省国土地理院長の承認を得て、同院所管の測量標及び測量成果を使用して調製したものである。(承認番号)昭53 中公第77号