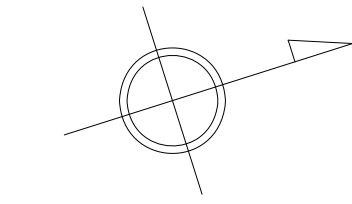
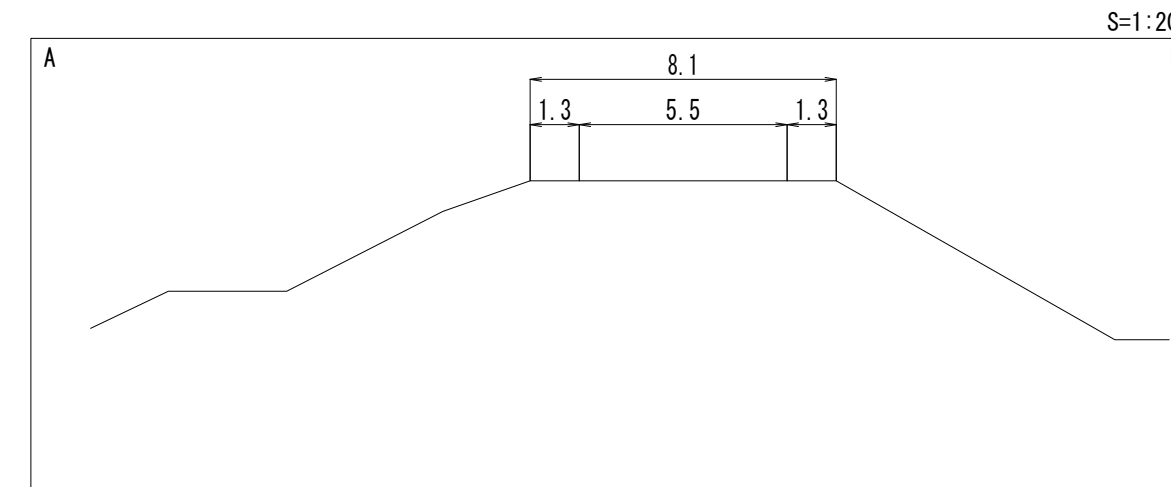
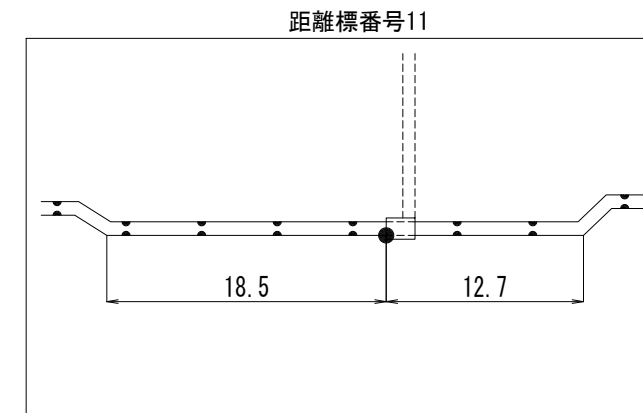
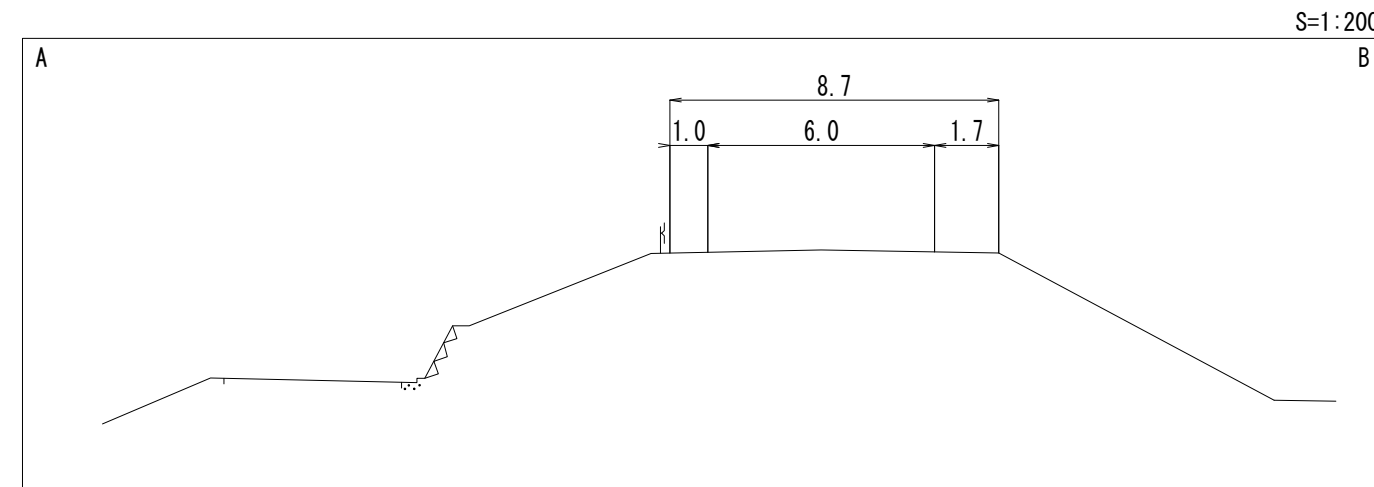


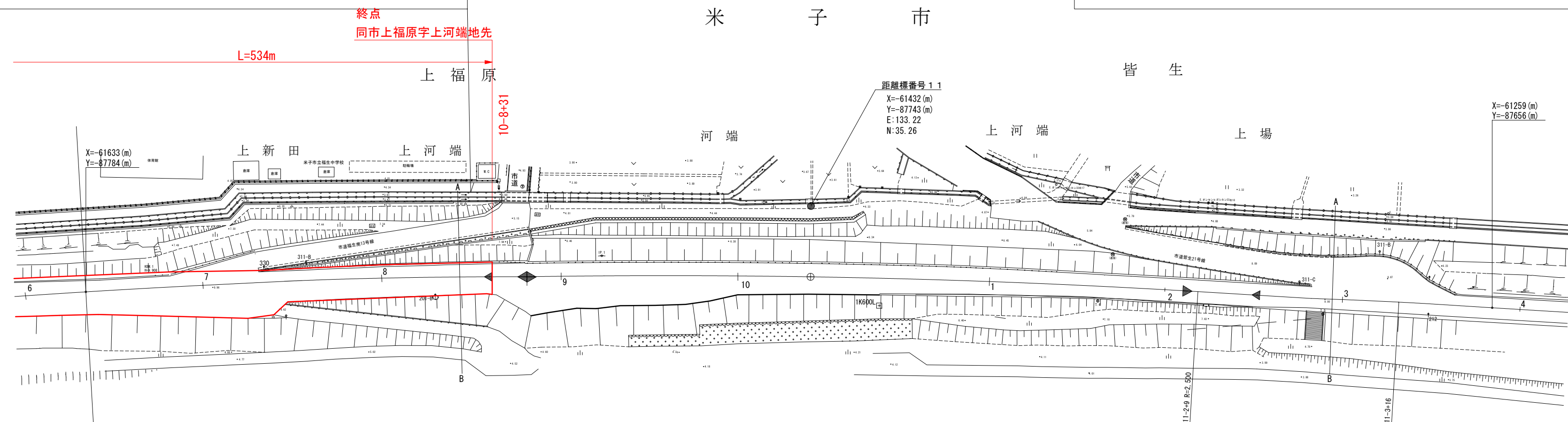
道路台帳平面図

鳥取県

調整年月	平成 25 年 3 月	図面縮尺	1:1,000	路線コード	22-300	道路種別	一般県道	路線名	米子環状線	区間	10-7~11-3	図面番号	28-14
------	-------------	------	---------	-------	--------	------	------	-----	-------	----	-----------	------	-------



変更後



平成24年度 舗装補修工事 L=534m
 (マイクロフィルム管理番号 6-4-1/11-11/11)
 昭和60年度 舗装新設工事 L=530m
 (マイクロフィルム管理番号 59-56)
 昭和59年度 道路改良工事 L=530m

平成24年度 道路改良工事 L=207m

平成22年度 舗装補修工事(緊急経済対策) L=580m
 (マイクロフィルム管理番号 6-4-1/11-11/11)
 昭和60年度 舗装新設工事 L=817m
 昭和59年度 建設省護岸工事 L=494m

車道幅員	A		W=6.0		11-1+30	W=5.5			
路面種類	A								
縦断勾配	0.2%		9.8	0.3%		9.4	0.7%	9.1	0.2%
距離程	10-8+40				11-1+30		11-2+25		

株式会社
開発コンサルタント

「この地図は、建設省国土院院長の承認を得て、同院所管の測量簿及び測量成果を使用して製図したものである。(承認番号) 昭53 中公第 77 号」