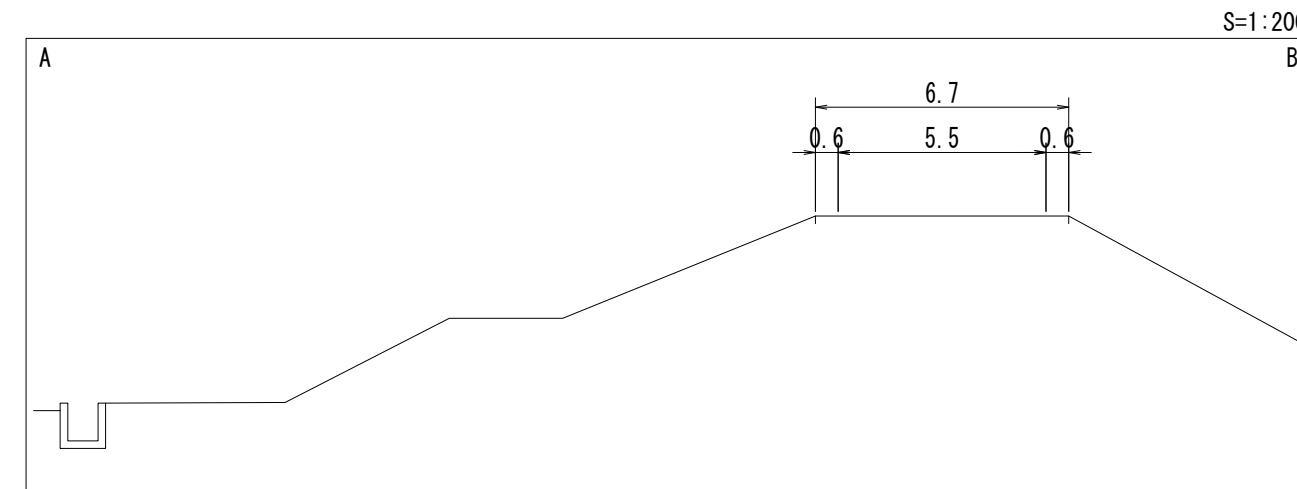
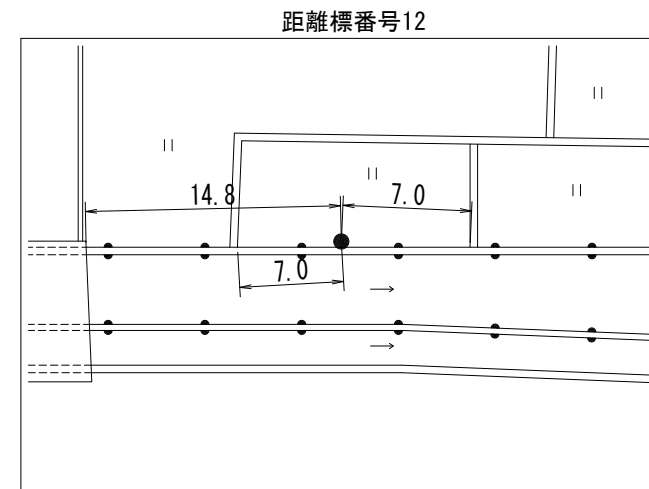
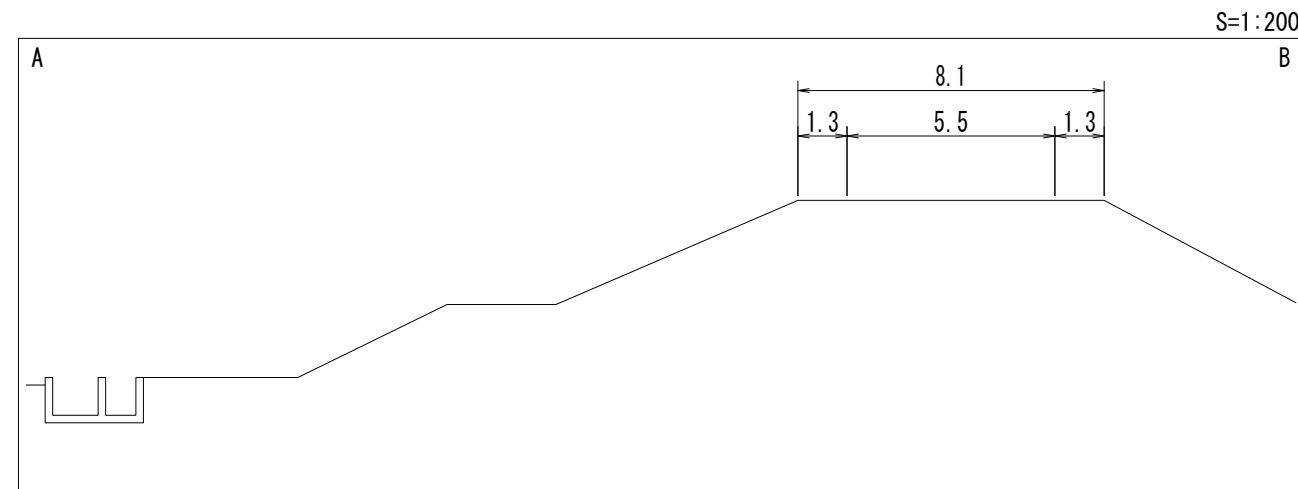


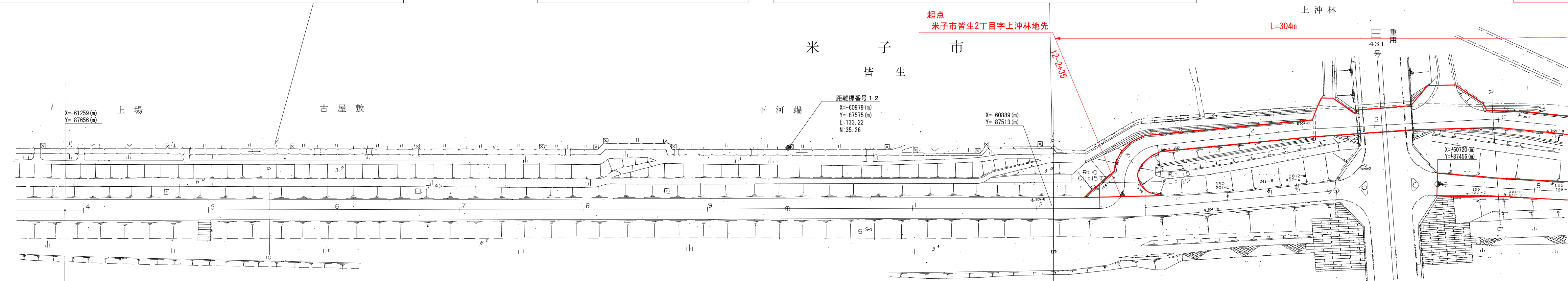
道路台帳平面図

鳥取県

調整年月	平成 25 年 3 月	図面縮尺	1:1,000	路線コード	22-300	道路種別	一般県道	路線名	米子環状線	区間	11-4~12-6	図面番号	28-15
------	-------------	------	---------	-------	--------	------	------	-----	-------	----	-----------	------	-------



変更後



(マイクロフィルム管理番号 6-4-1/11-11/11)
 昭和60年度 舗装新設工事 L=817m
 昭和59年度 建設省護岸工事 L=494m

車道幅員	W=5.5
路面種類	A
縦断勾配	0.2%
距離程	

株式会社
開発コンサルタント

この地図は、建設省国土地理院長の承認を得て、同院所管の測量標及び測量成果を使用して製図したものである。(承認番号)昭53 中公第 77 号