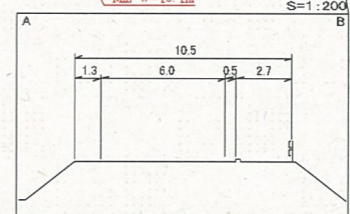
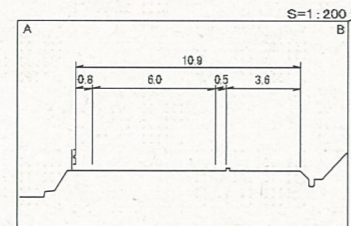
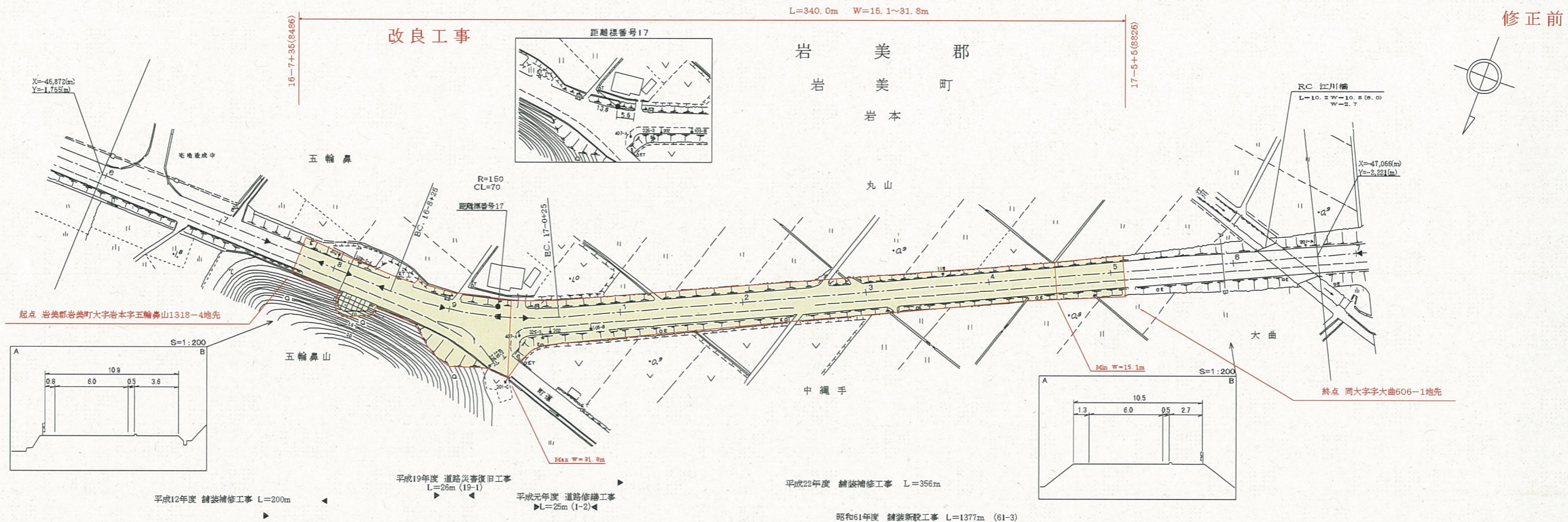


道路台帳平面図

鳥取県

調製年月	平成24年 3月	図面縮尺	1 : 1000	路線コード	15-178	道路種別	一般国道	路線名	178号	区間	16-5~17-6	図面番号	21-16
------	----------	------	----------	-------	--------	------	------	-----	------	----	-----------	------	-------



車道幅員	W=6.0												
路面種類	A												
縦断勾配	0.5%	0.4%	2.7%	1.0%	3.2%	0.3%	2.1%	2.6%					
距離程	16-6+1.1	16-7+1.1	16-9+1.1	17-1+1.1	17-4+1.1	17-5+1.1	17-6+1.1						

株式会社
アスコ

この地図は、建設省国土地理院長の承認を得て、同院保管の測量簿及び測量成果表を使用して製図したものである。(承認番号) 昭55、中公第44号