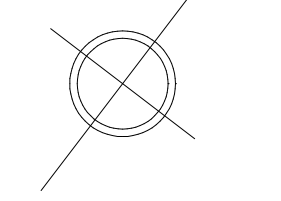
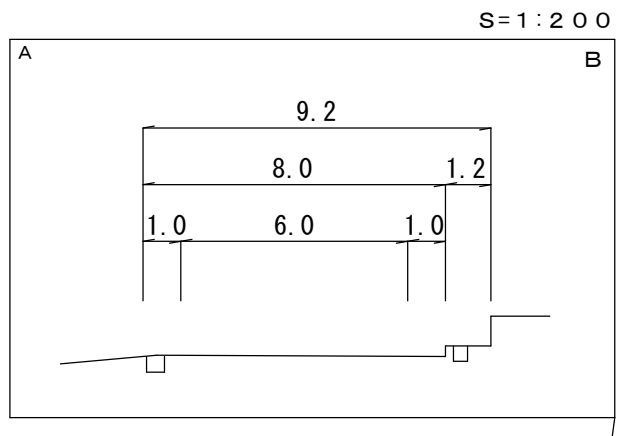
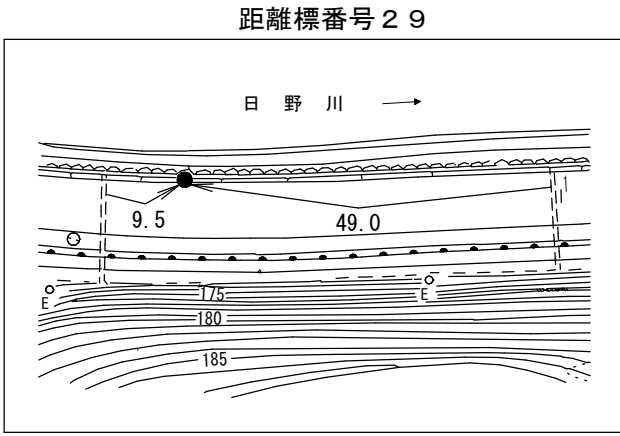
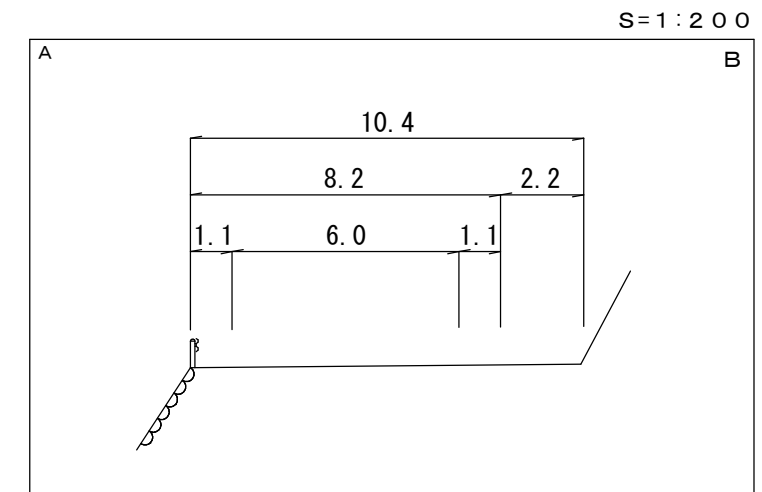
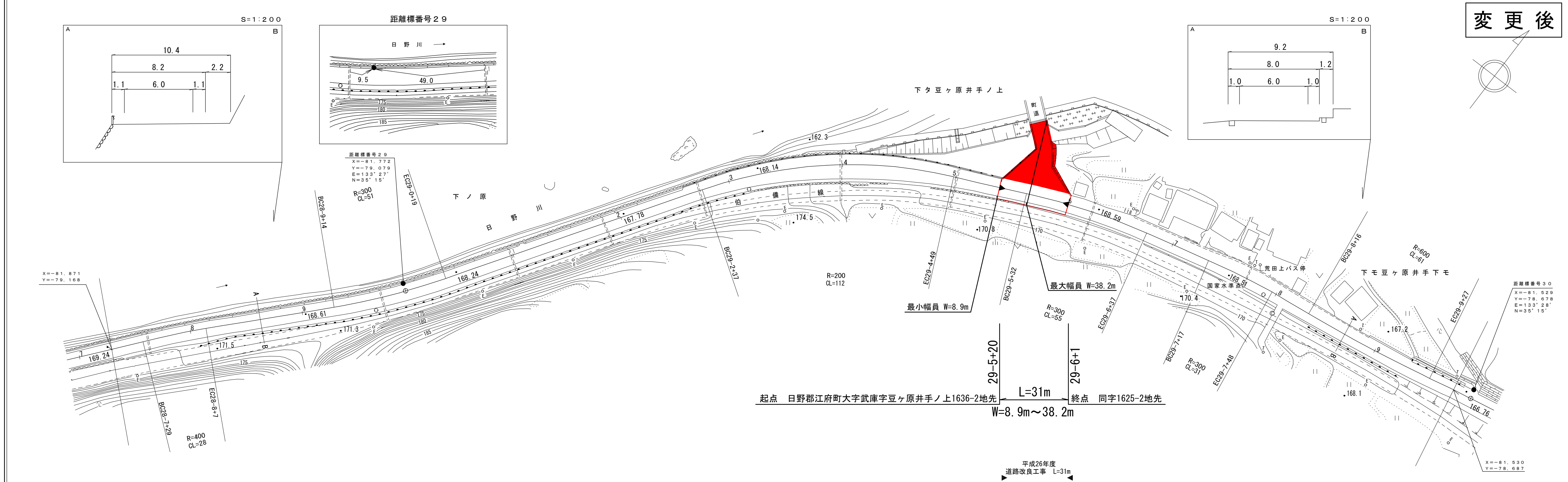


道 路 台 帳 平 面 図

鳥 取 県

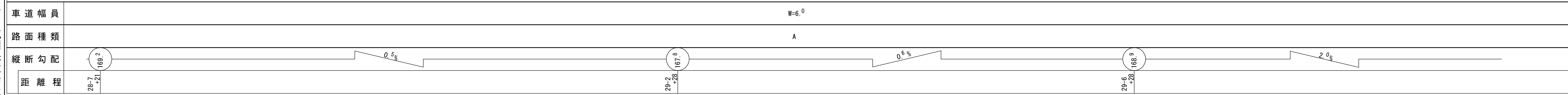
調整年月 平成26年 9月 図面縮尺 1:1000 路線コード 15-181 道路種別 一般国道 路線名 181号 区間 28-7~30-0 図面番号 75-27

変更後



起点 日野郡江府町大字武庫字豆ヶ原井手ノ上1636-2地先 L=31m 終点 同字1625-2地先
W=8.9m~38.2m

平成26年度
道路改良工事 L=31m



有限会社マツモトサーベイコンサルタント アジア航測株式会社