

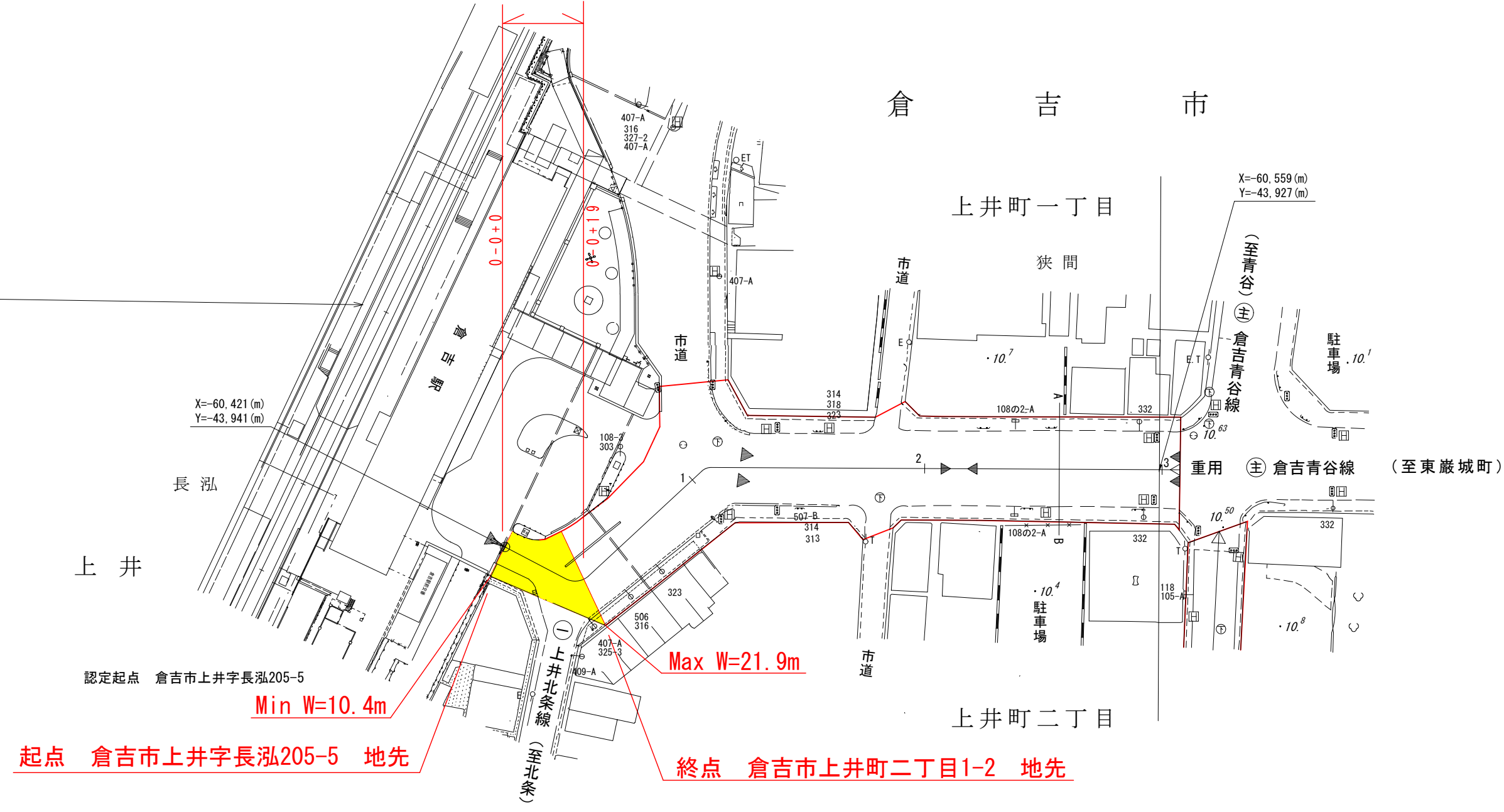
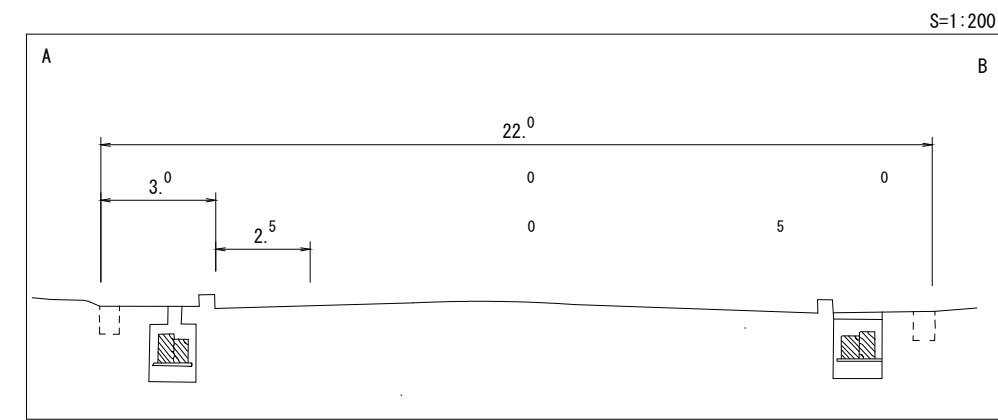
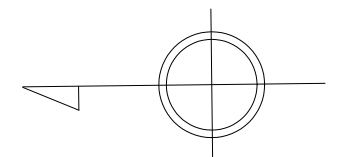
道 路 台 帳 平 面 図

鳥 取 県

調整年月日	平成 25年 3月	図面縮尺	1:1,000	路線コード	22-263	道路種別	一般県道	道路名	倉吉停車場線	区間	0-0~0-2	図面番号	2-1
-------	-----------	------	---------	-------	--------	------	------	-----	--------	----	---------	------	-----

修正区間 L = 19.0m W = 10.4m ~ 21.9m

変更前



認定起点 倉吉市上井字長泓205-5
Min W=10.4m
起点 倉吉市上井字長泓205-5 地先
Max W=21.9m
終点 倉吉市上井町二丁目1-2 地先

- ▶ 平成24年度 舗装補修工事 L=111m ◀
- ▶ 平成23年度 舗装補修工事 L=411m ◀
- ▶ 平成12年度 電線共同溝工事 L=93m ◀
- ▶ 平成11年度 単県道路改良工事 L=93m ◀
- ▶ 昭和57年度道路緑化工事L=153m ◀

車道幅員		W=5.5	0.1	W=11.0	0.2	0.4	0.6
路面種類		A					
縦断勾配		Level					
距離程		0+0	0+10	0+19	0+20	0+21	0+22

アサヒコンサルタンツ株式会社

「この地図は、建設省国土地理院長の承認を得て、同院所管の測量標及び測量成果を使用して調整したものである。(承認番号) 昭和55 中公第 44号)」

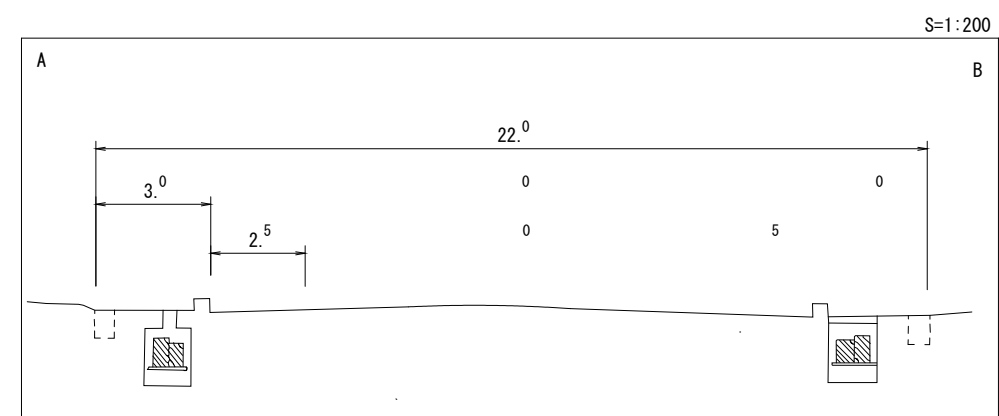
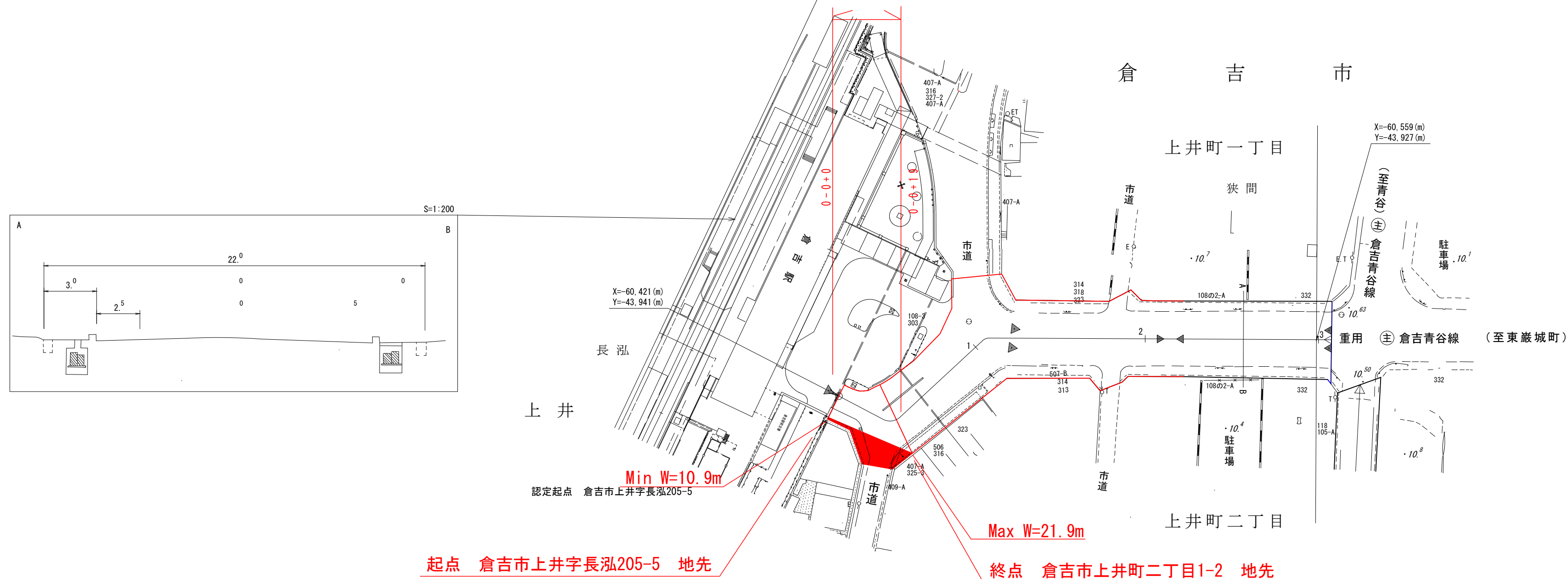
道 路 台 帳 付 図

鳥 取 県

調整年月日	平成 27 年 3 月	図面縮尺	1 : 1000	路線コード	22-263	道路種別	一般県道	道路名	倉吉停車場線	区間	0-0~0-2	図面番号	2-1
-------	-------------	------	----------	-------	--------	------	------	-----	--------	----	---------	------	-----

修正区間 L=19.0m W=10.9m~21.9m

変更後



起点 倉吉市上井字長泓205-5 地先

Max W=21.9m

終点 倉吉市上井町二丁目1-2 地先

- ▶ 平成24年度 舗装補修工事 L=111m ◀
- ▶ 平成23年度 舗装補修工事 L=411m ◀
- ▶ 平成12年度 電線共同溝工事 L=93m ◀
- ▶ 平成11年度 単県道路改良工事 L=93m ◀
- ▶ 昭和57年度道路緑化工事L=153m ◀
- ▶ 平成26年度区域変更 L=19m ◀

車道幅員		W=5.5	0.1 +1.0	W=11.0	0.2 +4.6	0.7 +4.6
路面種類		A				
縦断勾配		Level				
距離程		0-0 +0	0.1 +1.0	10.6	0.1 +1.0	10.7

橋コンサルタント株式会社